

62,0 km

## RADTOUR 6

ASBECK, SCHÖPPINGEN, STEINFURT, HORSTMAR UND EGGERODE

Die Route führt vom historischen Stiftsdorf durch abwechslungsreiche Landschaften, vorbei an Wasserschloss und Gartenanlagen sowie an alten Burgmannshöfen, und endet an einem bekannten Wallfahrtsort. So verbindet die Strecke Kultur, Geschichte und die typische Landschaft des Münsterlandes.

### Sehenswertes entlang der Strecke:

- Dahliengarten
- Kath. Pfarrkirche St. Brigida
- Stift Asbeck
- NSG Vechte
- NSG Herrenholz und Schöppinger Berg
- Kreislehrgarten Steinfurt-Burgsteinfurt
- Steinfurter Bagno
- Stadt der Burgmannshöfe Horstmar
- Wallfahrtsort Eggerode

\* Ab KP 91 direkt Richtung Schöppingen (5,6 km) bis zum KP 10 folgen.

Strecke: 62 km



Knotenpunkte:  
Start:



Ende:

58,1 km

## RADTOUR 7

ASBECK, EGGERODE, DARFELD UND BILLERBECK

Auf dieser Tour wird Geschichte lebendig. In Legden, Asbeck, Darfeld und Billerbeck begegnet man Menschen und Orten, die die Region seit Jahrhunderten prägen. Ein Geheimtipp für alle, die Baukunst lieben!

### Sehenswertes entlang der Strecke:

- Dahliengarten
- Kath. Pfarrkirche St. Brigida
- Stift Asbeck
- Wasserschloss Darfeld (nur Außenansicht)
- Generationenpark Bahnhof Darfeld
- Domstadt Billerbeck
- NSG Varlaer Mühlenbach
- Schloss Varlar (nur Außenansicht)
- Jagdschlösschen (nur Außenansicht)

### Sehenswertes während der Tourenabkürzung:

- „Rosendahl Kreuz“
- Der Kreuzweg in Osterwick

Strecke: 58,1 km

Abkürzungsvariante: 43,6 km  
(Start/Ziel am KP 89 in Asbeck)



Ende:

34,9 km

## RADTOUR 8

ASBECK, HEEK, NIENBORG, EPE, GRONAU UND AHAUS

Die Tour beginnt im Dahliendorf und führt über das Stiftsdorf, die Dinkelgemeinde und die historische Ringburanlage bis zur grünen Stadt. Dort lädt der Stadt- und Tierpark zu einer entspannten Pause ein. Zurück geht's bequem mit dem Zug – oder aktiv per Rad als Rundtour durch das Münsterland.

### Sehenswertes entlang der Strecke:

- Dahliengarten Legden
- Kath. Pfarrkirche St. Brigida
- Stift Asbeck
- Kirche St. Ludgerus
- Ringburanlage
- Wassermühle
- Stadt- und Tierpark Gronau
- Haus Egelborg

\* Ende der Zug-Variante / ab hier Rundtour

Strecke: 34,9 km plus Strecke per Bahn

Rundtour-Variante: 73,7 km



Ende:

Knotenpunkte:  
Start:



## WEITERE

# Themenrouten

Radtouren rund um die Gemeinde Legden



Erlebe die Umgebung der Gemeinde Legden auf den typisch münsterländischen Radwegen. Infomaterial & GPX-Datei: [www.legden.de/radwandern](http://www.legden.de/radwandern)

100-Schlösser-Route




Rund 1.000 km Radgenuss mit Ritterromantik, Natur und über 100 Schlössern – auf vier bestens ausgeschilderten Rundkursen durchs Münsterland. [www.100-schloesser-route.de](http://www.100-schloesser-route.de)



Erkunde die deutsch-niederländische Grenzregion und echten Flamingos. [www.legden.de/flamingoroute](http://www.legden.de/flamingoroute)



Mit dem Rad der Dinkel entlang. Demnächst auch als erweiterte Dinkelsteinroute – von der Dinkelquelle über Legden und Epe bis nach Neuenhaus. [www.legden.de/dinkelsteinroute](http://www.legden.de/dinkelsteinroute)



Touren-Kombination mit der Bahn

Legden hat einen eigenen Bahnhof an der Strecke Enschede – Dortmund. In Coesfeld und Dülmen bestehen Anschlüsse ins Ruhrgebiet und nach Münster. Die Fahrradmitnahme ist in den Regionalzügen unkompliziert – ideal zum flexiblen Start oder zur Tourenverkürzung. [www.bubim.de](http://www.bubim.de)

Europaradweg R1



Auf dem Europaradweg R1 von London bis St. Petersburg – 345 km durch NRW, von Vreden bis Höxter. [www.europaradweg-r1.de](http://www.europaradweg-r1.de)

# ALLES auf einen Blick!

SCANNEN UND MEHR ERFAHREN:



TOURISTIK Legden & Asbeck



Touristik Legden & Asbeck  
Gemeinde Legden  
Hauptstraße 32  
48739 Legden

Tel.: 02566 / 910 - 251  
E-Mail: [tourismus@legden.de](mailto:tourismus@legden.de)

[www.legden.de/tourismus-freizeit/](http://www.legden.de/tourismus-freizeit/)

[www.instagram.com/gemeinde.legden](https://www.instagram.com/gemeinde.legden)

[www.facebook.com/gemeinde.legden](https://www.facebook.com/gemeinde.legden)

In den App Stores – jetzt downloaden!



Bildnachweise: M. Brümmer, D. Honvehlmann, Münsterland e.V./Pascal Blech/Philipp Fölting/Jan Gawron/Mathias Höing/Sebastian Lehrke/ Kai Marc Pel

Inhalt: Touristik Legden & Asbeck

Satz, Layout & Druck: inside partner  
Verlag und Agentur GmbH  
Am Bahndamm 9  
48739 Legden  
[www.inside-partner.de](http://www.inside-partner.de)

TOURISTIK Legden & Asbeck



# LEGDEN & ASBECK entdecken.

# RADROUTEN

DURCH DAS WESTMÜNSTERLAND

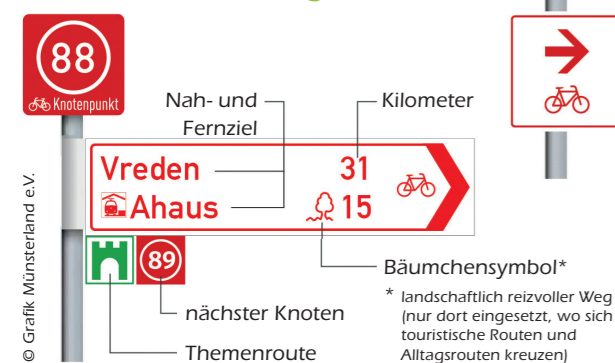
# DAS Knotenpunktnetz

RADELN NACH ZAHLEN –  
ORIENTIERUNG LEICHT GEMACHT!

Folge einfach den rot-weißen Schildern mit den Knotenpunktnummern – und radle entspannt von einem Punkt zum nächsten. An Kreuzungen zeigen große Wegweiser die aktuelle Knotenpunktnummer, nahegelegene Ziele, Entfernungen und ggf. Symbole für Themenrouten. Zwischen den Punkten sorgen kleine Zwischenwegweiser mit Pfeilen dafür, dass du jederzeit auf Kurs bleibst.

Im Flyer findest du zu jeder Tour die passenden Knotenpunktnummern – einfach aufsteigen und losradeln!

## Ziel- und Zwischenwegweiser



**Auf unseren Radtouren gibt es viel zu entdecken:** gemütliche Einkehrmöglichkeiten, spannende Aktivitäten, idyllische Naturschutzgebiete (NSG), schattige Schutzhütten und Spielplätze für kleine Abenteurer.



## RADTOUR 1 STADTLOHN, VREDEN UND AHAUS

Diese Rundtour verbindet Natur, Wasser und Kultur auf besonders schöne Weise.

Unterwegs laden zahlreiche Schutzhütten und Einkehrmöglichkeiten zum Verweilen ein – perfekt für einen entspannten Tag auf dem Rad.

### Sehenswertes entlang der Strecke:

- Dahliengarten
- Kath. Pfarrkirche St. Brigida
- NSG Liesner Wald
- St. Carl Borromäus Kirche
- Berkelmühle auf dem Mühlenplatz
- St. Otger Kirche
- Innenstadt Vreden
- Quantwicker Windmühle
- Haus Egelborg

\* Ab KP 88 zuerst Richtung Bahnhof und dann Richtung Stadthaus bis zum KP 51 folgen.

Strecke: 60,7 km



### Knotenpunkte:



## RADTOUR 2 GESCHER, COESFELD UND HOLTWICK

Diese Radtour verbindet blühende Gärten, eindrucksvolle Kirchen, historische Schlösser und stille Naturschutzgebiete – eine ideale Mischung aus Natur, Kultur und Geschichte. Wer es kürzer mag, lässt den Abstecher nach Coesfeld einfach aus.

### Sehenswertes entlang der Strecke:

- Dahliengarten
- Kath. Pfarrkirche St. Brigida
- NSG Berkelaue
- Kapelle - St. Antonius Tungerloh-Capellen Gescher
- NSG Sirksfelder Schule
- Kl. Kapelle und Haus Loburg Coesfeld (nur Außenansicht)
- Coesfelder Innenstadt
- Schlosspark Coesfeld
- NSG Varlaer Mühlenbach
- Schloss Varlar (nur Außenansicht)

Strecke: 49,0 km

Abkürzungsvariante: 42,2 km



### Knotenpunkte:



## RADTOUR 3 ASBECK, HECK, NIENBORG UND AHAUS

Diese Rundtour verläuft zum Teil auf dem münsterländischen Highlight, der 100-Schlösser-Route. Sie verbindet eindrucksvoll Schlösser, Burgen und Herrensitze der Region und lädt zum genussvollen Entdecken historischer Pracht ein.

### Sehenswertes entlang der Strecke:

- Dahliengarten
- Kath. Pfarrkirche St. Brigida
- Stift Asbeck
- Kirche St. Ludgerus
- NSG Dinkelaue mit Oldemölls Venneken
- Ringburanlage
- Wassermühle
- Ahler Kapelle
- Haus Horst
- Barockschloss Ahaus
- NSG Broecke
- Haus Egelborg

Strecke: 51,7 km



## RADTOUR 4 AHAUS UND ASBECK

Aufsteigen & genießen! 30 Kilometer voller Natur, Kultur und Münsterland-Genuss – von Legden nach Ahaus und zurück.

Entdecken Sie das Münsterland: sanfte Landschaften, historische Orte und idyllische Wege durch Wiesen und Felder laden zu einer entspannten Radtour für die ganze Familie ein – einfach aufsatteln und genießen!

### Sehenswertes entlang der Strecke:

- Dahliengarten
- Kath. Pfarrkirche St. Brigida
- Haus Egelborg
- NSG Broecke
- Barockschloss Ahaus
- Stift Asbeck

Strecke: 30,2 km



## RADTOUR 5 HECK, NIENBORG, SCHÖPPINGEN, EGGERODE UND ASBECK

Diese Rundtour verbindet historische Klosteranlagen, idyllische Dorfkern und ruhige Wege durch die münsterländische Parklandschaft – ideal für eine genussvolle Tagesfahrt. Ein lohnender Pausenabstecher führt zum Stiegenpark in Heek. Auch auf der Abkürzungsvariante lohnt ein kurzer Stopp an der Aussichtbank zwischen Schöppingen und Asbeck – mit Blick auf zwei Kirchtürme und digitalen Infos zu den Gemeinden.

### Sehenswertes entlang der Strecke:

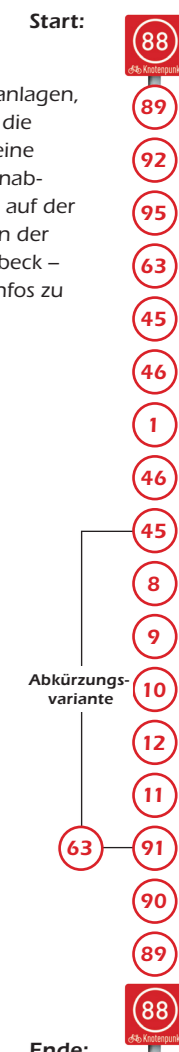
- Dahliengarten
- Kath. Pfarrkirche St. Brigida
- Kirche St. Ludgerus
- Ringburanlage
- Wassermühle
- Baggersee Ströfeld
- St. Briccius Kirche
- Altes Rathaus Schöppingen
- Wallfahrtsort Eggerode
- Stift Asbeck

Strecke: 56,2 km

Abkürzungsvarianten: 47,4 km



### Knotenpunkte:



### Knotenpunkte:



### Knotenpunkte:

