













Straße	Standort Messgerät/ Fahrtrichtung	Zeitraum der Messung	Erlaubte Ge- schwindigkeit	Anzahl Fahrzeuge	DTV	Vd (km/h)	Vmax (km/h)	V85 (km/h)	Geschwindig- keitsübertretung
Fr.-Castelle- Straße	Fr.-Castelle-Straße 22 <ul style="list-style-type: none"> ankommende Fahrzeuge Richtung BG Up'n Berge abfahrende Fahrzeuge Richtung Aldi/K+K 	03.06.2020 bis 10.06.2020	30 km/h	7.149 (FR beide)	1.021 (FR beide)	24 (FB beide)	61 (FB beide)	30 (FB beide)	14,50 % (FB beide)
				3.525 (FR ank.)	504 (FR ank.)	24 (FR ank.)	61 (FR ank.)	29 (FR ank.)	8,71 % (FR ank.)
				3.622 (FR abf.)	517 (FR abf.)	25 (FR abf.)	55 (FR abf.)	32 (FR abf.)	20,45 % (FR abf.)
Mühlenstiege Sh. auch weitere Messung in 2025	Mühlenstiege 11 <ul style="list-style-type: none"> ankommende Fahrzeuge Richtung Windmühlen- weg abfahrende Fahrzeuge Richtung Königstraße 	28.07.2020 bis 04.08.2020	30 km/h	6.888 (FR beide)	972 (FR beide)	24 (FB beide)	68 (FB beide)	31 (FB beide)	17,45 % (FB beide)
				3.071 (FR ank.)	434 (FR ank.)	24 (FR ank.)	64 (FR ank.)	31 (FR ank.)	17,00 % (FR ank.)
				3.827 (FR abf.)	540 (FR abf.)	23 (FR abf.)	68 (FR abf.)	31 (FR abf.)	17,79 % (FR abf.)



Straße	Standort Messgerät/ Fahrrichtung	Zeitraum der Messung	Erlaubte Ge- schwindigkeit	Anzahl Fahrzeuge	DTV	Vd (km/h)	Vmax (km/h)	V85 (km/h)	Geschwindig- keitsübertretung
Bahnhofstraße	Bahnhofstraße, Höhe Am Triepenbusch 1 <ul style="list-style-type: none"> ankommende Fahrzeuge Richtung Bahnhof abfahrende Fahrzeuge Richtung Friedhof 	21.09.2021 bis 28.09.2021	30 km/h	7.552 (FR beide)	1085 (FR beide)	27 (FB beide)	90 (FB beide)	36 (FB beide)	36,80 % (FB beide)
				3.075 (FR ank.)	442 (FR ank.)	26 (FR ank.)	70 (FR ank.)	34 (FR ank.)	28,32 % (FR ank.)
				4.482 (FR abf.)	644 (FR abf.)	28 (FR abf.)	90 (FR abf.)	37 (FR abf.)	43,08 % (FR abf.)
Wagenfeldstraße	Wagenfeldstraße 4 <ul style="list-style-type: none"> ankommende Fahrzeuge Richtung Eichendorffweg abfahrende Fahrzeuge Richtung Wibbeltstraße 	26.09.2022 bis 04.10.2022	30 km/h	2.356 (FR beide)	293 (FR beide)	21 (FB beide)	58 (FB beide)	28 (FB beide)	9,11 % (FB beide)
				1.059 (FR ank.)	132 (FR ank.)	21 (FR ank.)	47 (FR ank.)	27 (FR ank.)	5,33 % (FR ank.)
				1.316 (FR abf.)	164 (FR abf.)	22 (FR abf.)	58 (FR abf.)	30 (FR abf.)	12,28 % (FR abf.)

Straße	Standort Messgerät/ Fahrtrichtung	Zeitraum der Messung	Erlaubte Ge- schwindigkeit	Anzahl Fahrzeuge	DTV	Vd (km/h)	Vmax (km/h)	V85 (km/h)	Geschwindig- keitsübertretung
Wirtschaftsweg 50	Höhe Wohnhaus Neue Mühle 9 <ul style="list-style-type: none"> ankommende Fahrzeuge Richtung Bleikenkamp abfahrende Fahrzeuge Richtung Steinkuhle 4 	01.12.2022 bis 08.12.2022	50 km/h	1.480 (FR beide)	213 (FR beide)	43 (FB beide)	112 (FB beide)	57 (FB beide)	30,40 % (FB beide)
				661 (FR ank.)	95 (FR ank.)	42 (FR ank.)	112 (FR ank.)	55 (FR ank.)	25,84 % (FR ank.)
				838 (FR abf.)	120 (FR abf.)	44 (FR abf.)	91 (FR abf.)	58 (FR abf.)	34,16 % (FR abf.)
	Höhe Firmeneinfahrt Neue Mühle 9 <ul style="list-style-type: none"> ankommende Fahrzeuge Richtung Steinkuhle 4 abfahrende Fahrzeuge Richtung Bleikenkamp 	09.12.2022 bis 16.12.2022	50 km/h	4.547 (FR beide)	646 (FR beide)	37 (FB beide)	105 (FB beide)	50 (FB beide)	14,51 % (FB beide)
				2.350 (FR ank.)	334 (FR ank.)	38 (FR ank.)	98 (FR ank.)	50 (FR ank.)	12,73 % (FR ank.)
				2.190 (FR abf.)	311 (FR abf.)	37 (FR abf.)	105 (FR abf.)	51 (FR abf.)	16,35 % (FR abf.)

Straße	Standort Messgerät/ Fahrtrichtung	Zeitraum der Messung	Erlaubte Ge- schwindigkeit	Anzahl Fahrzeuge	DTV	Vd (km/h)	Vmax (km/h)	V85 (km/h)	Geschwindig- keitsübertretung
Schlesierstraße	Schlesierstraße 12 <ul style="list-style-type: none"> ankommende Fahrzeuge Richtung Nordring abfahrende Fahrzeuge Richtung Neustadt 	24.09.2024 bis 01.10.2024	30 km/h	4.062 (FR beide)	598 (FR beide)	24 (FB beide)	64 (FB beide)	32 (FB beide)	20,87 % (FB beide)
				2.030 (FR ank.)	299 (FR ank.)	24 (FR ank.)	62 (FR ank.)	30 (FR ank.)	14,18 % (FR ank.)
				2.039 (FR abf.)	300 (FR abf.)	24 (FR abf.)	64 (FR abf.)	34 (FR abf.)	27,56 % (FR abf.)
Bergweg	Bergweg 29 <ul style="list-style-type: none"> ankommende Fahrzeuge Richtung Droste-Hülshoff- Str. abfahrende Fahrzeuge Richtung Fr.-Castelle-Str. 	25.11.2024 bis 02.12.2024	30 km/h	2.037 (FR beide)	289 (FR beide)	21 (FB beide)	55 (FB beide)	28 (FB beide)	7,45 % (FB beide)
1.071 (FR ank.)	152 (FR ank.)	20 (FR ank.)	50 (FR ank.)	27 (FR ank.)	4,03 % (FR ank.)				
971 (FR abf.)	138 (FR abf.)	21 (FR abf.)	55 (FR abf.)	29 (FR abf.)	11,42 % (FR abf.)				

Straße	Standort Messgerät/ Fahrtrichtung	Zeitraum der Messung	Erlaubte Ge- schwindigkeit	Anzahl Fahrzeuge	DTV	Vd (km/h)	Vmax (km/h)	V85 (km/h)	Geschwindig- keitsübertretung
Neustadt	Neustadt 28 <ul style="list-style-type: none"> ankommende Fahrzeuge Richtung Minikreisel abfahrende Fahrzeuge Richtung Stiege 	13.10.2025 bis 20.10.2025	30 km/h	4.490 (FR beide)	641 (FR beide)	28 (FB beide)	69 (FB beide)	35 (FB beide)	35,62 % (FB beide)
				2.379 (FR ank.)	340 (FR ank.)	29 (FR ank.)	69 (FR ank.)	35 (FR ank.)	41,42 % (FR ank.)
				2.125 (FR abf.)	304 (FR abf.)	27 (FR abf.)	63 (FR abf.)	33 (FR abf.)	29,51 % (FR abf.)
Mühlenstiege Sh. auch vorherige Messung in 2020	Mühlenstiege 14 <ul style="list-style-type: none"> ankommende Fahrzeuge Richtung Windmühlenweg abfahrende Fahrzeuge Richtung Königstraße 	27.10.2025 bis 03.11.2025	30 km/h	6.091 (FR beide)	865 (FR beide)	25 (FB beide)	69 (FB beide)	32 (FB beide)	21,20 % (FB beide)
				2.887 (FR ank.)	410 (FR ank.)	26 (FR ank.)	69 (FR ank.)	32 (FR ank.)	19,57 % (FR ank.)
				3.213 (FR abf.)	456 (FR abf.)	25 (FR abf.)	59 (FR abf.)	32 (FR abf.)	22,66 % (FR abf.)

Straße	Standort Messgerät/ Fahrtrichtung	Zeitraum der Messung	Erlaubte Ge- schwindigkeit	Anzahl Fahrzeuge	DTV	Vd (km/h)	Vmax (km/h)	V85 (km/h)	Geschwindig- keitsübertretung
Westring	Westring 19 • ankommende Fahrzeuge Richtung B 474 • abfahrende Fahrzeuge Richtung Fliegenmarkt 	17.11.2025 bis 24.11.2025	30 km/h	4.261 (FR beide)	602 (FR beide)	26 (FB beide)	71 (FB beide)	33 (FB beide)	27,65 % (FB beide)
				2.332 (FR ank.)	329 (FR ank.)	25 (FR ank.)	61 (FR ank.)	33 (FR ank.)	23,88 % (FR ank.)
				1.933 (FR abf.)	273 (FR abf.)	27 (FR abf.)	71 (FR abf.)	34 (FR abf.)	32,55 % (FR abf.)
Auf der Horst	Auf der Horst 8 • ankommende Fahrzeuge Richtung Schöppinger Str./K61 • abfahrende Fahrzeuge Richtung Heeker Str./K32 	08.12.2025 bis 12.12.2025	30 km/h	271 (FR beide)	67 (FR beide)	21 (FB beide)	49 (FB beide)	28 (FB beide)	9,34 % (FB beide)
				126 (FR ank.)	31 (FR ank.)	20 (FR ank.)	40 (FR ank.)	26 (FR ank.)	3,46 % (FR ank.)
				156 (FR abf.)	39 (FR abf.)	22 (FR abf.)	49 (FR abf.)	30 (FR abf.)	14,17 % (FR abf.)

Straße	Standort Messgerät/ Fahrtrichtung	Zeitraum der Messung	Erlaubte Ge- schwindigkeit	Anzahl Fahrzeuge	DTV	Vd (km/h)	Vmax (km/h)	V85 (km/h)	Geschwindig- keitsübertretung
Mühlenbrey	Mühlenbrey 25 <ul style="list-style-type: none"> ankommende Fahrzeuge Richtung Mittelstraße abfahrende Fahrzeuge Richtung Nordring 	02.02.2026 bis 09.02.2026	30 km/h	1.653 (FR beide)	236 (FR beide)	19 (FB beide)	49 (FB beide)	25 (FB beide)	2,36 % (FB beide)
				829 (FR ank.)	118 (FR ank.)	19 (FR ank.)	49 (FR ank.)	24 (FR ank.)	1,45 % (FR ank.)
				835 (FR abf.)	119 (FR abf.)	19 (FR abf.)	47 (FR abf.)	25 (FR abf.)	3,26 % (FR abf.)
Brückenstraße	Brückenstraße 12 <ul style="list-style-type: none"> ankommende Fahrzeuge Richtung „Unter den Linden“ abfahrende Fahrzeuge Richtung Heeker Straße 	10.02.2026 bis 17.02.2026	30 km/h	637 (FR beide)	90 (FR beide)	18 (FB beide)	48 (FB beide)	24 (FB beide)	2,35 % (FB beide)
				243 (FR ank.)	35 (FR ank.)	17 (FR ank.)	40 (FR ank.)	23 (FR ank.)	1,58 % (FR ank.)
				440 (FR abf.)	62 (FR abf.)	18 (FR abf.)	48 (FR abf.)	24 (FR abf.)	2,77 % (FR abf.)